

SUDOP spol. s r.o.  
Ing. Tereza Domesová  
Kounicova 26  
611 36 BRNO

Váš dopis ze dne 18. 11. 2020  
číslo jednací MMJ/MO/239745/2020-WiP  
jihlvp20j02abg

vyřizuje / telefon Petr Wild, DiS. / 565 592 693  
petr.wild@jihlava-city.cz

Jihlava  
15.12.2020

**Vyjádření k žádosti MO – stanovisko ke stávajícímu vedení technické infrastruktury k akci: „Modernizace ŽST Jihlava město“.**

Stupeň: Dokumentace pro společné povolení (DUSP).

Dne 18. 11. 2020 byla doručena žádost o vydání stanoviska k projektové dokumentaci pro společné povolení akce: „Modernizace ŽST Jihlava město“. Výpravní budova i remíza TO budou demolovány a v rámci stavby Modernizace ŽST Jihlava město bude vybudována nová výpravní budova v železniční stanici Jihlava město v poloze mírně posunuté směrem ke kolejišti a nová remíza TO v železniční stanici Jihlava v oblasti rekonstruovaných kusých kolejí č. 110 a 111. Budovy stavědel St. 1 a St. 2 budou zdemolovány bez náhrady. Nové staniční zabezpečovací zařízení železniční stanice Jihlava město, které bude realizované ve stavbě Modernizace ŽST Jihlava město, jejich funkci již nevyžaduje. Navrhovaná stavba dle DUSP zasahuje na pozemky ve vlastnictví statutárního města Jihlava, Masarykovo náměstí 97/1, 586 01 Jihlava 1 a to:

parc. č. 6221/70 – ostatní plocha, manipulační plocha,  
parc. č. 6221/106 – ostatní plocha, ostatní komunikace,  
parc. č. 6221/109 – ostatní plocha, zeleň.

Žádáme o dodržení následujících podmínek:

1. Stavebník (investor stavby) učiní písemné oznámení správci a provozovateli technické infrastruktury o zahájení zemních nebo jiných prací nejméně 10 pracovních dnů předem.
2. Během výstavby nesmí dojít k poškození technické infrastruktury.
3. Budou dodrženy příslušné normy, a to především ČSN 73 6005 Prostorové uspořádání sítí technického vybavení v platném znění.
4. V případě, že bude během samotné stavby zjištěno, že nebude možné dodržet výše předepsané odstupy a vzdálenosti od podzemního vedení v majetku statutárního města Jihlavy, bude na místo stavby neprodleně telefonicky přizván technický pracovník Majetkového odboru, oddělení vodního hospodářství a správy podzemí (VHSP), (kontaktní osoba Petr Wild, DiS., tel: 776 071 414). Na místo stavby bude rovněž přizván projektant stavby a zástupce stavebníka (investora stavby).

K Vaší žádosti Vám oznamujeme, že statutární město Jihlava od 4. 1. 2021 mění provozovatele vodohospodářské infrastruktury. S žádostí o vyjádření provozovatele technické infrastruktury se prosím obraťte na budoucího provozovatele Služby města Jihlavy, s.r.o., divize VI. vodovody a kanalizace.

Při dodržení výše uvedených podmínek souhlasíme s vydáním územního rozhodnutí a stavebního povolení na uvedenou akci. Platnost tohoto vyjádření je 1 rok od jeho vydání.

Seznam příloh:

1. Vyjádření k existenci vodovodních a kanalizačních sítí, pozemek parc. č. 6221/70,
2. vyjádření k existenci vodovodních a kanalizačních sítí, pozemek parc. č. 6221/106,
3. vyjádření k existenci kanalizačních sítí, pozemek parc. č. 6221/109.

Na vědomí:

Služby města Jihlavy, s.r.o., divize VI. vodovody a kanalizace

S pozdravem

**Magistrát města Jihlavy**  
majetkový odbor  
31

Ing. Petr Štěpán  
vedoucí majetkového odboru

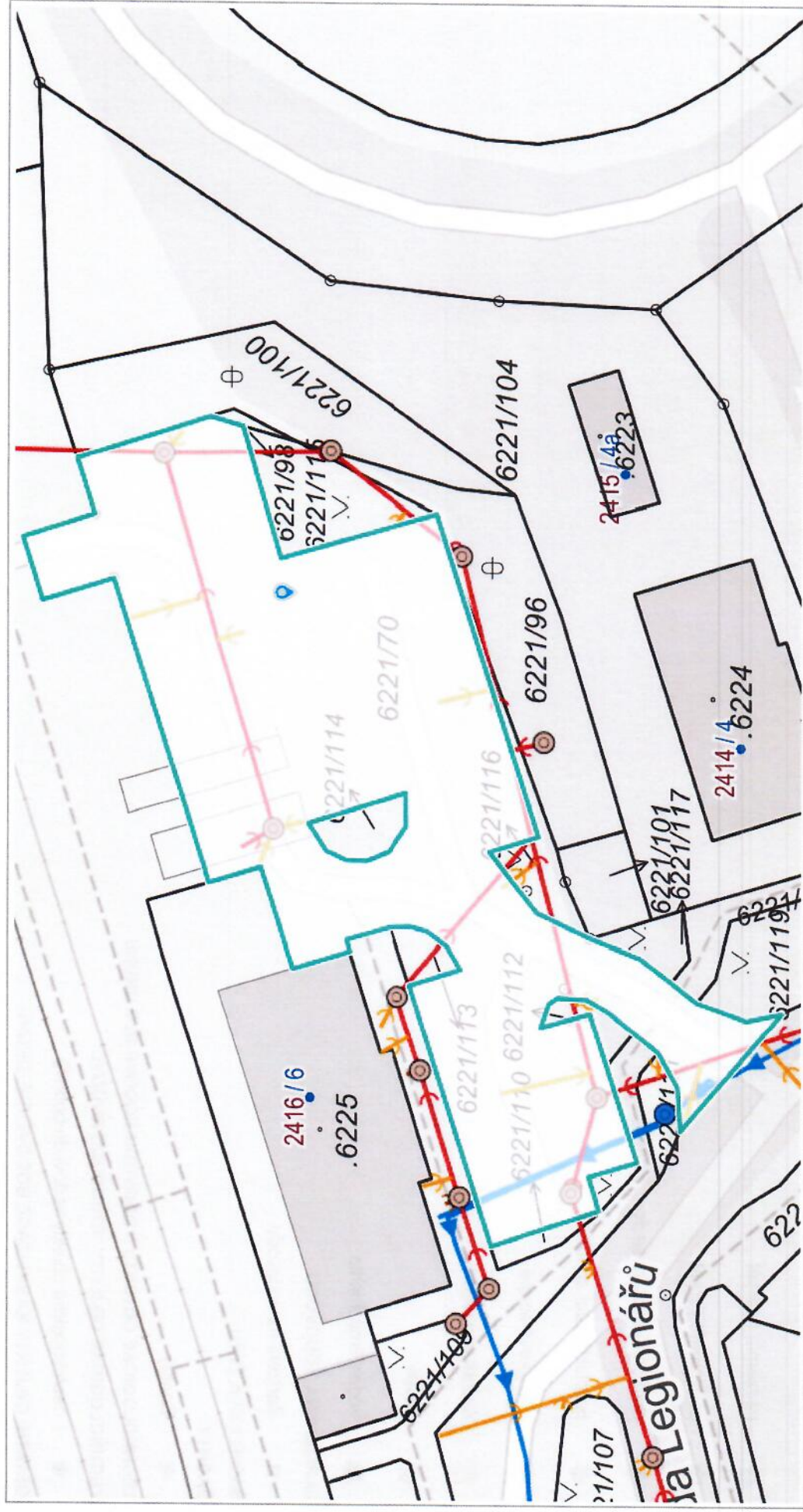




## Vyjádření k existenci vodovodních a kanalizačních sítí, pozemek parc. č. 6221/70.

15. 12. 2020

Petr Wild













10 m

1 : 550

© Přispěvatelé OpenStreetMap, RÚIAN: © ČÚZK, Katastr: © ČÚZK

Vytisknuto v mapovém řešení Spinbox společnosti © T-MAPY

**ZAŘÍZENÍ NA VODOVODU DLE DRUHU**

-  armaturní šachta
-  hydrant - HZS
-  nadzemní hydrant
-  podzemní hydrant
-  podzemní hydrant se šoupětem
-  proplachovací armatura
-  přípojkové šoupě
-  šachta vodovodní
-  šoupě
-  vodoměrná šachta

**ZAŘÍZENÍ NA VODOVODU**

-  Zařízení na vodovodu


**ŠACHTY DLE TYPU**

**ŠACHTY**

-  Šachty

**TECHNOLOGICKÉ OBJEKTY VODOVODU BODOVÉ DLE DRUHU**

**TECHNOLOGICKÉ OBJEKTY VODOVODU BODOVÉ**

-  Technologické objekty vodovodu bodové

**OSTATNÍ OBJEKTY KANALIZACE BODOVÉ DLE DRUHU**

-  čerpací stanice
-  ČOV

 ochranné pásmo

 vsakovací objekt

**OSTATNÍ OBJEKTY KANALIZACE BODOVÉ**


 Ostatní objekty bodové

**KANALIZACE DLE DRUHU**


**KANALIZACE**

 Přípojka - jednotná

 Přípojka - dešťová

 Přípojka - splašková tlaková


 Přípojka - splašková

 Přípojka - druh nezadán

 Jednotná

 Dešťová

 Splašková tlaková

 Splašková


 Druh nezadán

**VODOVODY**


 Vodovodní přípojky

 Vodovody

**OSTATNÍ OBJEKTY KANALIZACE LINIOVÉ A PLOŠNÉ DLE DRUHU**

 čerpací stanice


















 ČOV

 ochranné pásmo

 vsakovací objekt

**OSTATNÍ OBJEKTY KANALIZACE LINIOVÉ A PLOŠNÉ**

 Ostatní objekty liniové

	Ostatní objekty plošné
<b>TECHNOLOGICKÉ OBJEKTY VODOVODU LINIOVÉ A PLOŠNÉ DLE DRUHU</b>	
<b>TECHNOLOGICKÉ OBJEKTY VODOVODU LINIOVÉ A PLOŠNÉ</b>	
	Technologické objekty vodovodu liniové
	Technologické objekty vodovodu plošné
<b>KATASTRÁLNÍ MAPA</b>	
Az	Popisy parcel
•	Definiční bod parcel
	Vnitřní parcelní kresba
	Parcelní kresba
<b>SPRÁVNÍ HRANICE</b>	
	Státní hranice
	Správní hranice
	Obec s rozšířenou působností
	Obec s pověř. obecním úřadem
	Obec
	Katastrální území
	Hranice kat. území
<b>ADRESNÍ MÍSTA</b>	
	Číslo popisné / číslo orientační
	Číslo evidenční
•	Definiční body adres RÚIAN
<b>ULICE</b>	
	Náměstí
	Uzká
	Parky, sady

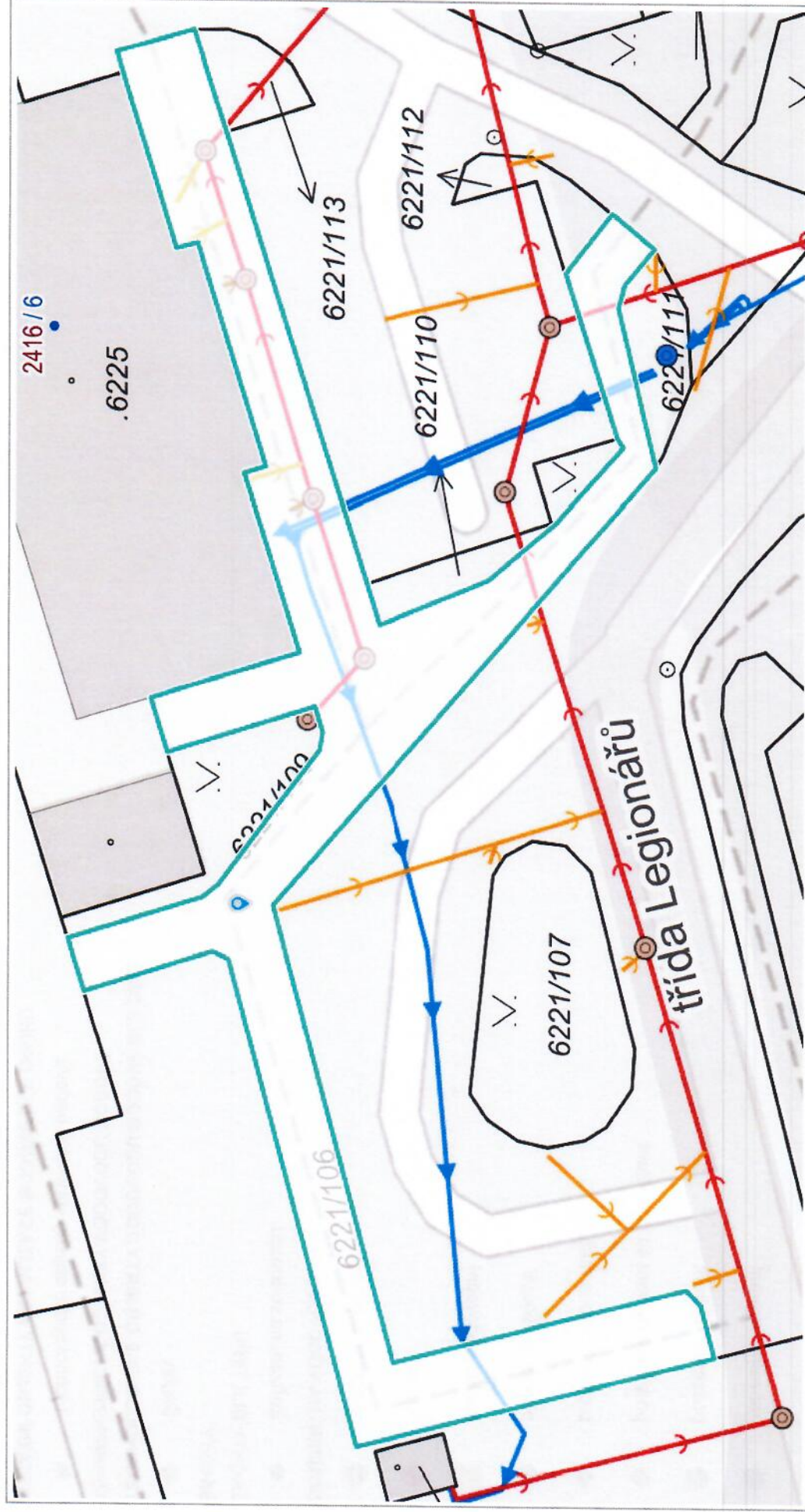




## Vyjádření k existenci vodovodních a kanalizačních sítí, pozemek parc. č. 6221/106.

15. 12. 2020

Petr Wild













10 m

1 : 320


© Přispěvatel OpenStreetMap, RÚIAN: © ČÚZK, Katastr: © ČÚZK

Vytisknuto v mapovém řešení Spinbox společnosti © T-MAPY

**ZAŘÍZENÍ NA VODOVODU DLE DRUHU**


-  armaturní šachta
-  hydrant - HZS
-  nadzemní hydrant
-  podzemní hydrant
-  podzemní hydrant se šoupětem
-  proplachovací armatura
-  přípojkové šoupě
-  šachta vodovodní
-  šoupě
-  vodoměrná šachta

**ZAŘÍZENÍ NA VODOVODU**

-  Zařízení na vodovodu


**ŠACHTY DLE TYPU**

**ŠACHTY**


-  Šachty

**TECHNOLOGICKÉ OBJEKTY VODOVODU BODOVÉ DLE DRUHU**

**TECHNOLOGICKÉ OBJEKTY VODOVODU BODOVÉ**

-  Technologické objekty vodovodu bodové

**OSTATNÍ OBJEKTY KANALIZACE BODOVÉ DLE DRUHU**

-  čerpací stanice

-  ČOV





ochranné pásmo



vsakovací objekt

## OSTATNÍ OBJEKTY KANALIZACE BODOVÉ



Ostatní objekty bodové

## KANALIZACE DLE DRUHU


### KANALIZACE



Přípojka - jednotná



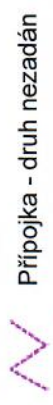
Přípojka - dešťová



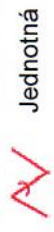
Přípojka - splašková tlaková



Přípojka - splašková



Přípojka - druh nezadán



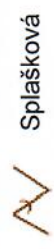
Jednotná



Dešťová



Splašková tlaková



Splašková



Druh nezadán

### VODOVODY

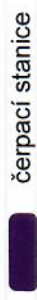


Vodovodní přípojky



Vodovody

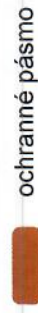
## OSTATNÍ OBJEKTY KANALIZACE LINIOVÉ A PLOŠNÉ DLE DRUHU



čerpací stanice



ČOV



ochranné pásmo








vsakovací objekt

## OSTATNÍ OBJEKTY KANALIZACE LINIOVÉ A PLOŠNÉ



Ostatní objekty liniové

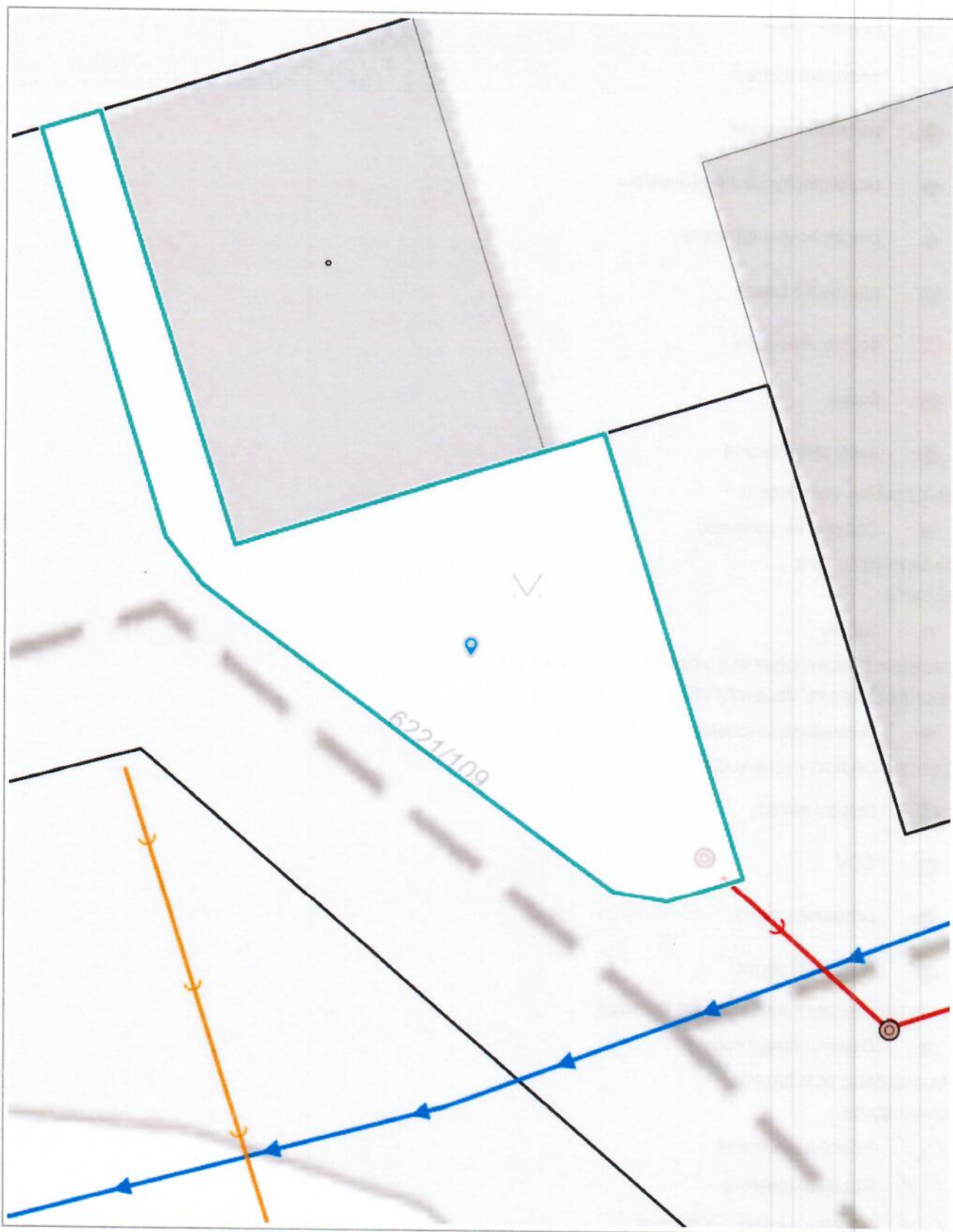
	Ostatní objekty plošné
<b>TECHNOLOGICKÉ OBJEKTY VODOVODU LINIOVÉ A PLOŠNÉ DLE DRUHU</b>	
<b>TECHNOLOGICKÉ OBJEKTY VODOVODU LINIOVÉ A PLOŠNÉ</b>	
	Technologické objekty vodovodu liniové
	Technologické objekty vodovodu plošné
<b>KATASTRÁLNÍ MAPA</b>	
Az	Popisy parcel
•	Definiční bod parcel
	Vnitřní parcelní kresba
	Parcelní kresba
<b>SPRÁVNÍ HRANICE</b>	
	Státní hranice
	Správní hranice
	Obec s rozšířenou působností
	Obec s pověř. obecním úřadem
	Obec
	Katastrální území
	Hranice kat. území
<b>ADRESNÍ MÍSTA</b>	
	Číslo popisné / číslo orientační
	Číslo evidenční
•	Definiční body adres RÚIAN
<b>ULICE</b>	
	Náměstí
	Ulice
	Parky, sady



Vyjádření k existenci kanalizačních sítí, pozemek parc. č. 6221/109.

15. 12. 2020

Petr Wild



2 m

1 : 100

© Přispěvatelé OpenStreetMap, RÚIAN: © ČÚZK, Katastr: © ČÚZK

Vytištěno v mapovém řešení Spinbox společnosti © T-MAPY



## ZAŘÍZENÍ NA VODOVODU DLE DRUHU


-  armaturní šachta
-  hydrant - HZS
-  nadzemní hydrant
-  podzemní hydrant
-  podzemní hydrant se šoupětem
-  proplachovací armatura
-  přípojkové šoupě
-  šachta vodovodní
-  šoupě
-  vodoměrná šachta

## ZAŘÍZENÍ NA VODOVODU

-  Zařízení na vodovodu

## ŠACHTY DLE TYPU

### ŠACHTY

-  Šachty

## TECHNOLOGICKÉ OBJEKTY VODOVODU BODOVÉ DLE DRUHU


### TECHNOLOGICKÉ OBJEKTY VODOVODU BODOVÉ

-  Technologické objekty vodovodu bodové

## OSTATNÍ OBJEKTY KANALIZACE BODOVÉ DLE DRUHU

-  čerpací stanice
-  ČOV
-  ochranné pásmo
-  vsakovací objekt

## OSTATNÍ OBJEKTY KANALIZACE BODOVÉ

-  Ostatní objekty bodové



## KANALIZACE DLE DRUHU

### KANALIZACE



-  Přípojka - jednotná
-  Přípojka - dešťová
-  Přípojka - splašková tlaková
-  Přípojka - splašková
-  Přípojka - druh nezadán
-  Jednotná

-  Dešťová
-  Splašková tlaková
-  Splašková
-  Druh nezadán



#### VODOVODY

-  Vodovodní přípojky
-  Vodovody

#### OSTATNÍ OBJEKTY KANALIZACE LINIOVÉ A PLOŠNÉ DLE DRUHU



-  čerpací stanice
-  ČOV
-  ochranné pásmo
-  vsakovací objekt

#### OSTATNÍ OBJEKTY KANALIZACE LINIOVÉ A PLOŠNÉ

-  Ostatní objekty liniové
-  Ostatní objekty plošné


#### TECHNOLOGICKÉ OBJEKTY VODOVODU LINIOVÉ A PLOŠNÉ DLE DRUHU

#### TECHNOLOGICKÉ OBJEKTY VODOVODU LINIOVÉ A PLOŠNÉ

-  Technologické objekty vodovodu liniové
-  Technologické objekty vodovodu plošné








#### KATASTRÁLNÍ MAPA

- Az Popisy parcel
- Definiční bod parcel



 Vnitřní parcelní kresba

 Parcelní kresba

#### SPRÁVNÍ HRANICE

-  Státní hranice
-  Správní hranice
-  Jičín Obec s rozšířenou působností
-  Hulín Obec s pověř. obecním úřadem
-  Kouty Obec
-  Závsi Katastrální území
-  Hranice kat. území

#### ADRESNÍ MÍSTA

-  82/11 Číslo popisné / číslo orientační
-  E1458 Číslo evidenční
- Definiční body adres RÚIAN


#### ULICE

-  Malé n Náměstí
-  Ilice

 Ulice

 Ulice

 Sady

 Parky, sady